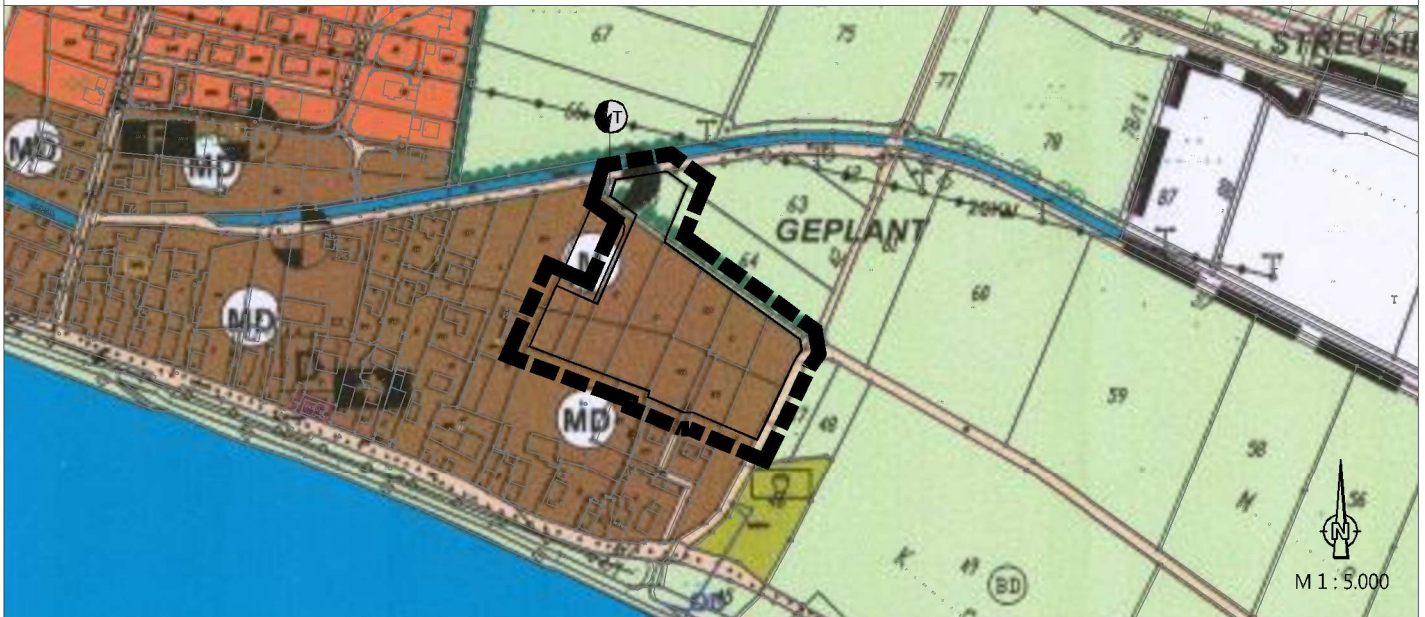
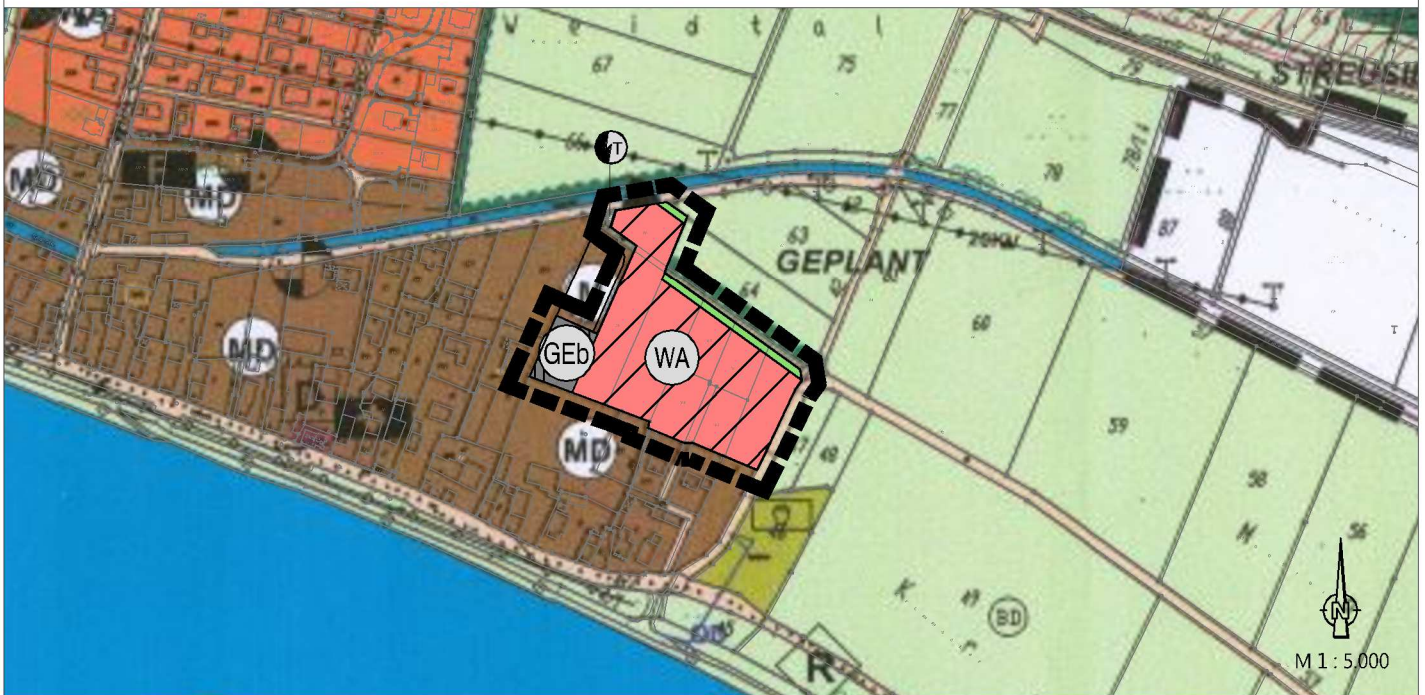


# Wirksamer Flächennutzungsplan der Gemeinde Bach a.d. Donau



## Deckblattänderung



## Gemeinde Bach a.d. Donau 2. Deckblattänderung Flächennutzungsplan

Projekt Nr.:	17.1041.N		Datum:	Name:
Fassung:	15.07.2019 Planzeichnung	entw.	08.05.2019	sps
Maßstab:	1 : 5.000	gez.	15.07.2019	sps
Plangröße:	210 x 420 mm (0,09 m <sup>2</sup> )	gepr.	15.07.2019	sps


Auftraggeber:

**Gemeine Bach a.d. Donau**

Erster Bürgermeister Josef Peutler

Verwaltungsgemeinschaft Donaustauf  
Wörther Straße 5

93093 Donaustauf



Planverfasser:



**ALTMANN**  
INGENIEURBÜRO  
INGENIEURGESELLSCHAFT FÜR BAUWESEN

NIEDERLASSUNG: NEUTRAUBLING  
Pommernstraße 20  
D-93073 Neutraubling

FON +49 (0)94 01 92 11 - 0  
FAX +49 (0)94 01 92 11 - 50

Internet: [www.altmann-ingenieure.de](http://www.altmann-ingenieure.de)  
e-mail: [neutraubling@altmann-ingenieure.de](mailto:neutraubling@altmann-ingenieure.de)